
ПСС - база Узана Mountain Rescue Services
 SOS GSM +359 88 1470 дежурен телефон +359 2 963 2000

перспективна рисунка на местността Узана

УЗАНА - ОТПРАВНА ТОЧКА ЗА МНОГО МАРШРУТИ

Узана заема западната част от Шипченския дял на Стара планина, разположена в подножието на връх Исполин (1524м), слушена в сърцето на Стара планина. Представява широка билна поляна, обградена от вековни букови гори, и заема площ от около 2200 дка. Надморската ѝ височина варира от 1220 до 1350м, като най-високата точка е връх Марков стол (1352м).

Разположена на прехода между високите и сурови Централен Балкан, по меката и заоблена Източна Стара планина на 22 км. южно от град Габрово, тази приказна старопланинска поляна е събрала в себе си най-ценните богатства на земята ни - уникално биоразнообразие, богато историческо минало, запазена природа, интересни ландшафти, мек климат и спиращи дъха природни гледки.

Местността е отлично място за пълноценна почивка с възможности за опознаване на природата чрез еко-походи и пешеходен туризъм, конна езда, фото и видео-сафари, планински байкове, съчетани с пикници в живописни кътчета, туристическо ориентиране.

Богатият релеф на местността дава възможност за съчетаване на пешеходните с велосипедни маршрути за любителите на по-дълги преходи, както и налични трасета за *екстремно колоездене* по речните долини, скалните масиви и разломи.

СКИ ПИСТИ

- ① Узана Тур (на завоя) - 1100м. влек Помагалски
- ② Географски център - 150м.
- ③ п.б. Община Габрово - 200м.
- ④ Еделвайс - 150м.
- ⑤ Импулс - 100м.
- ⑥ Узана (страшното) - 150м.
- ⑦ ски зона Емар (студентската) - 900 м.
- ⑧ база ДС Росица (горското) - 200м.


- лесна
- средна
- трудна

Правила за безопасност по пистите

- 1 Всеки е длъжен да не застрашава околните
- 2 Избирайте скорост според своите умения и условията на пистата!
- 3 Избирайте траектория, която отчита поведението на околните!
- 4 Изпреварвайте на разстояние, което оставя достатъчно пространство на изпреварвания!
- 5 Преди да пресечете пистата - огледайте се добре!
- 6 Избягвайте престоя на тесни участъци или места с лоша видимост!
- 7 Движението на пешеходци по пистите трябва да става само по странничните им части!
- 8 Спазването на маркировката и препоръките на служебните лица е във ваша полза!
- 9 При нещастие - огледайте пострадалия и точно информирайте ПСС за случая. Легитимирайте се, ако служебните лица го искат.

Обадете се на 088 1470 - SOS.

! Познаването и спазването на тези правила е ваша отговорност!



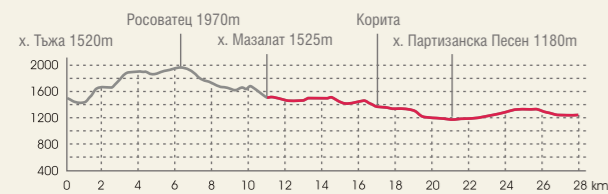
туристиче**СКИ** маршрути

Узана - Врата към сърцето на Балкана

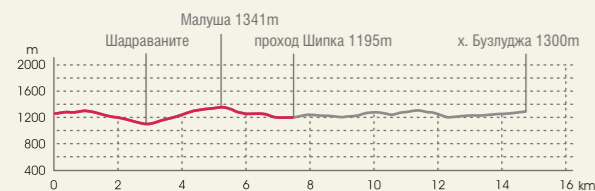


- 1 х. Мазалат - ч. Корита - х. Партизанска песен - х.Узана /4ч./ -м. Шадраваните - вр. Малуша - проход Шипка /2,30 ч./

Денивелация - 300 m / 250 m
Маркировка - червена



Тръгването е от хижа Мазалат, посока изток през поляна. След поляната маршрутът преминава през букова гора, подсичайки вр. Бухала от северозападната страна. На около 1,30 ч. от х.Мазалат, е чешмата под вр. Корита, подходящо място за кратка почивка. По черен път маршрутът достига до х. Партизанска песен. Продължава по асфалт и земен път до х. Узана. След леко изкачване през поляната навлиза в гората и следва стръмно спускане до м. Шадраваните и изкачване до вр. Малуша. След върхът по черен път за 40 мин. се достига прохода Шипка.



Част е от международния маршрут Ком - Емине
Маршрутът е продължителен, подходящ за добре подготвени туристи.

- 2 ПИЦ в м.Узана - почивна база на Община Габрово - прохода Шипка /2,30ч./ - Соколски манастир /2.00ч./

Денивелация - 640 m
Маркировка - зелена



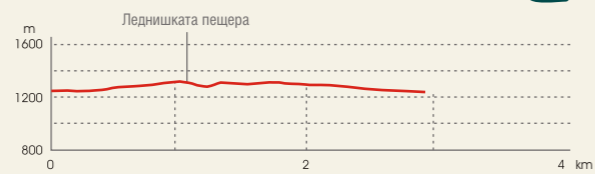
Началото е от ПИЦ "Узана" по асфалтиран път до почивната база на община Габрово. От базата се открива панорама към гр. Габрово и околните села. След базата пътят продължава като горски до самия проход Шипка. Пресича смесена иглолистна и широколистна гора и полянки с леки изкачвания и спускания. Точно преди прохода маршрутът прави рязък завой на ляво към къмпинг Шипка. Пресича асфалтовия път и се спуска по стръмна пътека към Соколски манастир. На около 50мин. от манастира сенамира ЕМОЕтъра.



Маршрутът е сравнително продължителен, но лек и достъпен.

- 3 Екопътека "Узана" 1 час.

Денивелация 90 m
Маркировка - синя



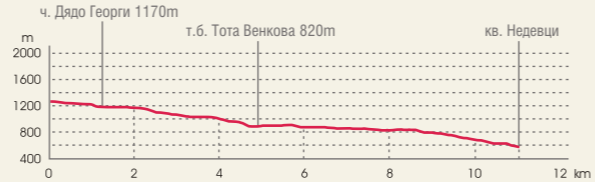
Пътеката започва с входна арка откъм сградата на бившия ресторант Трите мечки. Преминава през букова гора и скални образувания. По маршрута има обособени кътове за отдих, индиански кът, горско училище, панорамна тераса с изглед към върховете Шипка и Бузлуджа. Завършва близо до хотел Импулс с детска площадка и барбекю.




Маршрутът е достъпен и лесен, особено подходящ и атрактивен за деца.

- 4 м. Узана - "Локумите" - т.б. Тота Венкова - покрай вр. Байова могила 831 m - гр. Габрово - 3,30 ч.

Денивелация - 750 m
Маркировка - зелена



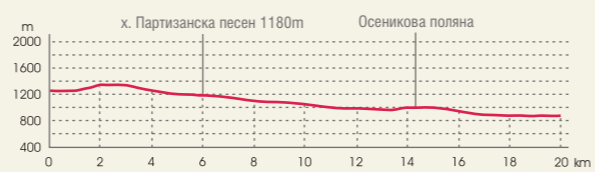
Пътеката на този маршрут се движи в голямата си част успоредно на асфалтовия път за гр. Габрово, през букова гора (локумите). На няколко места пресича напърно серпентините на пътя до т.б. "Т. Венкова". Оттам пътеката се изкачва през обширни поляни, от където се откриват панорамни гледки към язовир Хр. Смирненски. Преди вр. Байова могила се разделя на две: по зелената маркировка маршрутът продължава към кв. Недевци, а по синята към кв. Смирненски.



Маршрутът е лек и достъпен за всички възрасти. На места синята маркировка се губи.

- 5 м. Узана - х. Партизанска песен - м. Осеникова поляна - к.к. Люляци 5 ч.

Денивелация - 450 m
Маркировка - синя



Маршрутът тръгва вляво от базата на ПСС по главната билна пътека - червена, която се спуска към асфалтов път. Продължава по него до х. Партизанска песен. От там - до м. Осеникова поляна. Първоначално следва горски път, а след това по тясна пътека, излиза под скалните масиви на почивния комплекс Люляци. В по-голямата си част придвижването става през широколистна гора.



Маршрутът е достъпен, но продължителен.

- 6 х.Узана - вр. Ломето - р. Лешница - с. Ясеново - 4,30 ч.

Денивелация - 750 m
Маркировка - синя



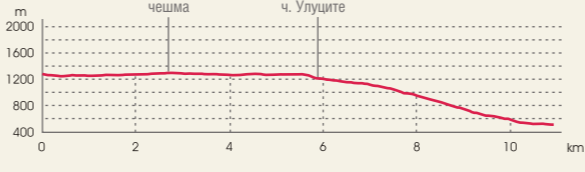
Маршрутът тръгва от хижа Узана по асфалт, от който излиза след около 200м. Движи се на ляво по едната страна на Узан дере по маркирана пътека, която на места се пресича с горски път. Следва не много стръмно спускане ,в по-голямата част - през букова гора. Преди сливането на река Лешница с Узан дере маршрутът минава през малка поляна, на която има ловна вишка. При сливането след моста продължава по пътя по поречието на р. Лешница, като стига до село Ясеново.



Маршрутът е лесен и достъпен за всички възрасти.

- 7 х. Узана - чешма Улуците - с. Ясеново - 4,00 ч.

Денивелация - 750 m
Маркировка - синя



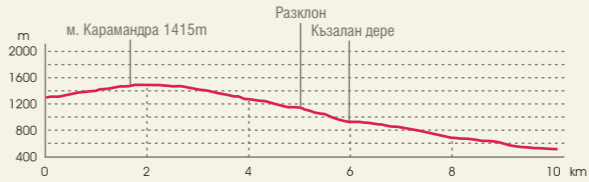
В първата си част преминава през широколистна гора, като подсича от запад масива на връх Исполин. След около 1.30ч. излиза в местността Улуците, където прави рязък завой на ляво. Достига до голяма чешма и след кратко ходене по хоризонтал започва стръмно спускане към село Ясеново.



Маршрутът е сравнително продължителен, но лек и достъпен. На места маркировката се губи

- 8 х.Узана - м. Карамандра - заобикаля вр. Исполин - подсича вр. Чифут - с. Ясеново - 4 ч.

Денивелация - 950 m
Маркировка - зелена



От Хижата маршрутът тръгва през букова гора на югоизток. Излиза на обширна поляна, където е била х. Карамандра /сега в руини/. Пътеката подсича от север - североизток вр. Исполин и продължава към вр. Чифут. Без да стига до самия връх, го подсича и се спуска до разклон кадето жълтата отива до с. Шейново а зелената през Къзалан дере до с. Ясеново.



Маршрутът е панорамен. В обратна посока от с. Ясеново към х. Узана е сравнително труден - с продължително изкачване до подножието на вр. Чифут. На места маркировката се губи.



ПЛАНИНСКА СПАСИТЕЛНА СЛУЖБА СЪВЕТВА:

Прочетете маршрута посъветвайте се с познавачи, набавете си карта или пътеводител.

Прогнозата за времето съобразете се с нея.

Вашата компания приятели, колеги, роднини. Желателно е да сте с почти еднаква физическа и техническа подготовка.

Определете лигер, дори и да сте малко на брой. Ако с вас има деца или по-слаби хора, техните възможности определят поведението на групата.

Подходяща екипировка погрижете се за топли обувки с грайфери. Вземете си слънчеви очила, ръкавици и шапка. При по-дълги преходи скиорските цеки могат да са ви от полза.

Съобщете вашия маршрут на близки хора. Обявете го и в базите на ПСС, покрай които минавате. Регистрирайте се при нощулка в хижите.

Направете си планинска здравна застраховка.



Програма ФАР BG 0202 02 "Развитие на българския екотуризъм"
Проект BG 0202 02.ESC.GDBET-003
"Узана - Врата към сърцето на Централна Стара планина"